

---

# UN MOIS À CREST





Micaela Botto

---

---

# LA VILLE DE CREST





---

## INFORMATIONS

- ❑ Région: Auvergne-Rhône-Alpes;
- ❑ Département: Drôme;
- ❑ Arrondissement: Die;
- ❑ Prefecture: Valence.

La ville est connue pour sa tour qui est aussi appelée la « Bastille du Sud ». Elle doit son nom au fait que c'était un donjon et une prison pour libertins, républicains, prisonniers de droit commun, opposants au Second Empire, jusqu'en 1873.

---

# L'ÉCOLE



- C'est ici qu'on trouve le Lycée François Jean Armorin où nous sommes allés à l'école pour un mois avec nos correspondants;
  - Avec eux on a fréquenté les cours de spécialité comme littérature anglaise, sciences, physique-chimie, SES (sciences économiques et sociales), philosophie et géopolitique.
-



# ACTIVITÉ: SORTIE AVEC LA CLASSE



Lundi 16 Septembre nous sommes allés voir une exposition sur le cubisme dans la Drôme. C'était intéressant de voir la ville de Crest dans des tableaux.



# MARDI 01/10




- Dans l'après-midi on a participé à une démonstration sur la prévention et la sensibilisation à la sécurité routière;
  - Tous les accidents représentés étaient de vraies histoires dans la Drôme
-

# VALENCE

C'est la ville la plus peuplée de la Drôme avec 180 000 habitants.

Les attractions principales sont la fontaine monumentale, le parc, la vieille Valence et le Kiosque Peynet. C'est à 30 km de Crest.





# CHABRILLAN

Ici Micaela a habité chez sa  
correspondante Lison.





# LYON



Lyon est une commune française située dans le quart sud-est de la France, siège du conseil de la métropole de Lyon. Elle est le chef-lieu de l'arrondissement de Lyon, de la circonscription départementale du Rhône et de la région Auvergne-Rhône-Alpes. Les attraction les plus connues sont le vieux Lyon, la place Bellecour, le pont Lafayette, les rives, Notre-Dame de Fourvière et le Parc de la Tête d'or, le plus grand parc urbain de France.

# DIE

Die est une commune française, sous-préfecture du département de la Drôme en région Auvergne-Rhône-Alpes. La commune de Die se trouve à environ une heure (60 km) à l'est de Valence, préfecture du département. Le territoire de la commune de Die fait partie du parc naturel régional du Vercors et du Pays d'iois.



# ARCHIANE

Le cirque d'Archiane est un cirque naturel de montagne situé dans le sud du massif du Vercors et le département de la Drôme.

